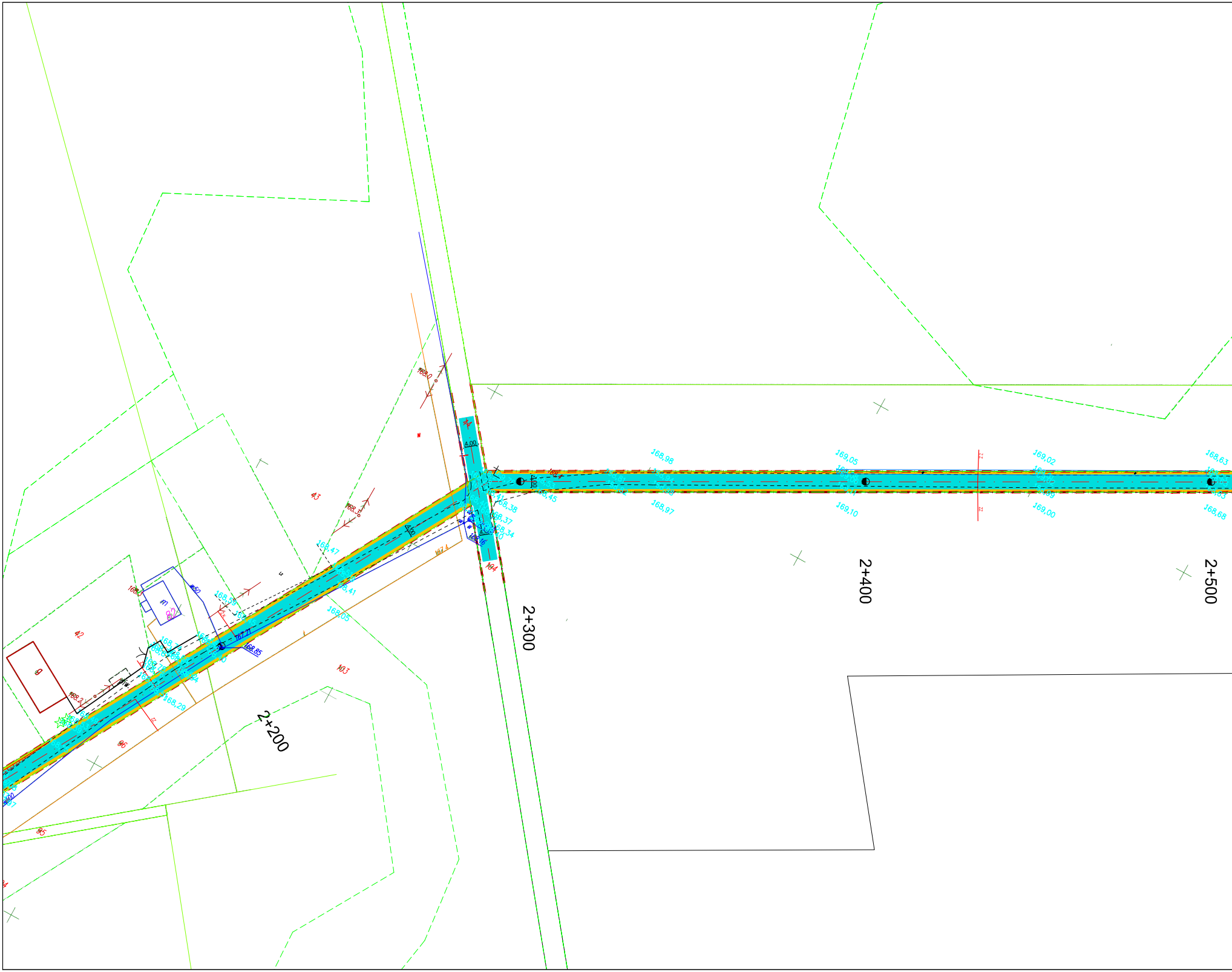
2+200
2+300
2+400
2+500
168,98
169,05
169,02
168,63
168,97
169,10
169,00
168,68
168,38
168,37
168,34
168,47
168,41
168,05
168,29
168,85
167,71
168,0
168,3
4,00
43
42
103
96
95
104

Poświadcza się zgodność niniejszej kopii z treścią materiału państwowego zasobu geodezyjnego i kartograficznego

Organ prowadzący państwowy zasób geodezyjny i kartograficzny	Starosta Lubartowski Powiatowy Ośrodek Dokumentacji Geodezyjnej i Kartograficznej w Lubartowie
Nazwa materiału zasobu	Mapa zasadnicza
Identyfikator ewidencyjny materiału zasobu	P.308. 2013.1759
Imię, nazwisko i podpis	11.12.2018

Z up. STAROSTY
INSPEKTOR
Elżbieta [illegible]

MAPA ZASADNICZA
SKALA 1:500
SEKCJA 8.156.10.10.4.3
DZIAŁKA NR 197
GMINA: Ostrów Lubelski
OBRĘB: Kolechowice
11.12.2018

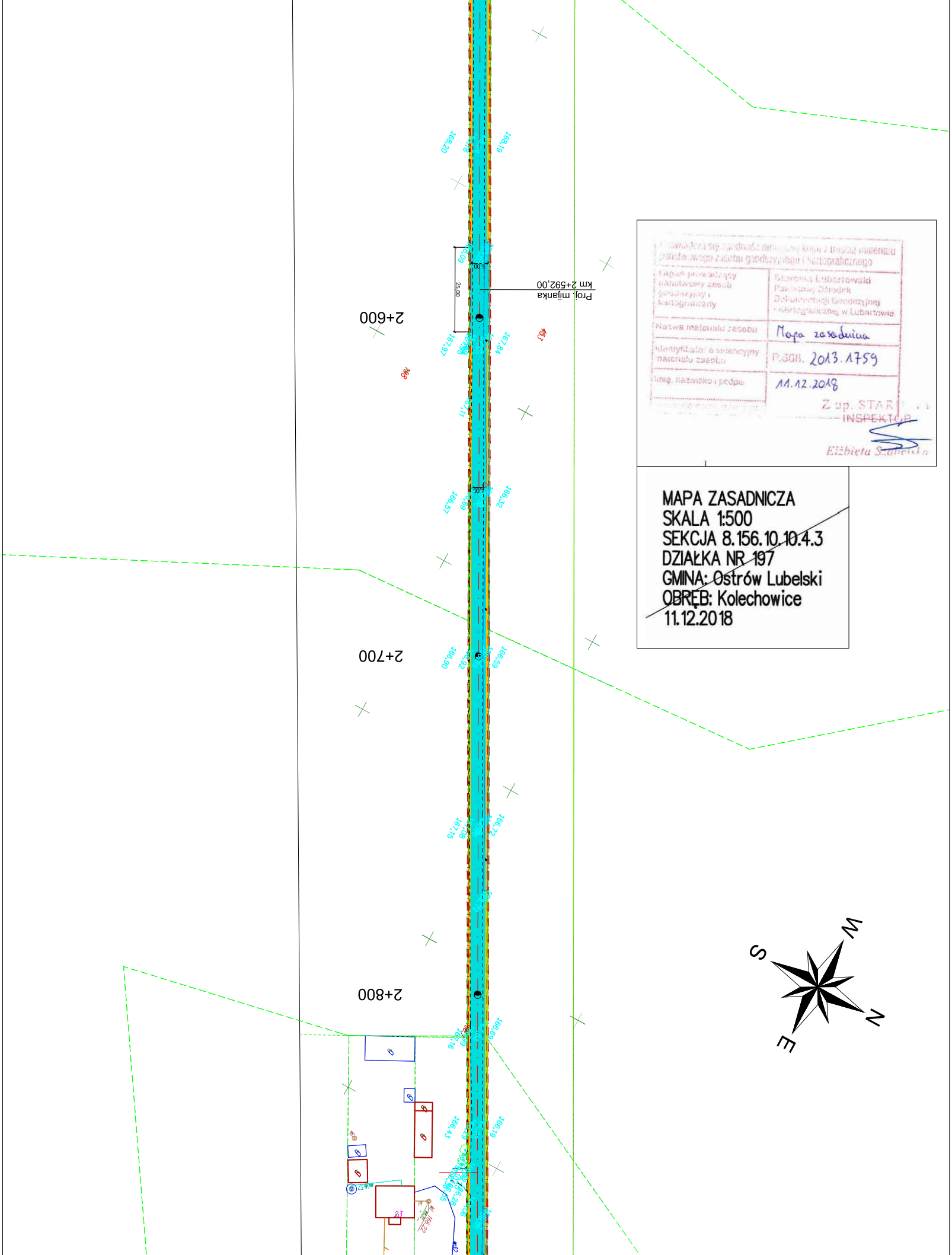
N
E
S
W
Proj. mijanka
km 2+592,00
25,00
5,00
2+600
2+700
2+800
168,19
168,20
167,84
167,97
166,32
166,57
166,59
166,90
166,72
167,15
166,69
166,16
166,19
166,43
166,22
453
198
23

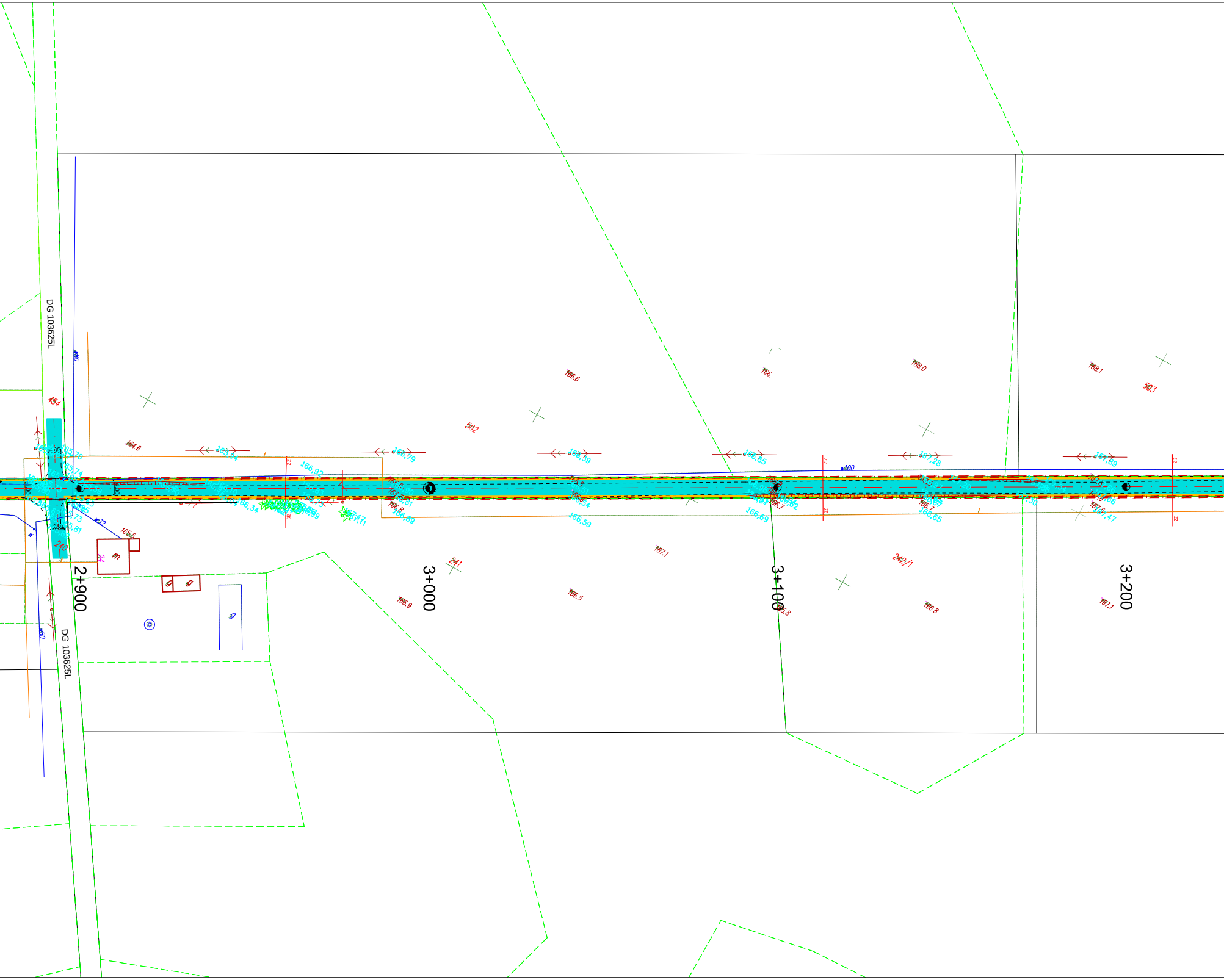
DG 103625L
DG 103625L
2+900
3+000
3+100
3+200
454
502
503
240
241
242/1
164.6
166.6
166.
168.0
168.1
165.5
167.1
166.9
166.5
166.8
167.1
w400

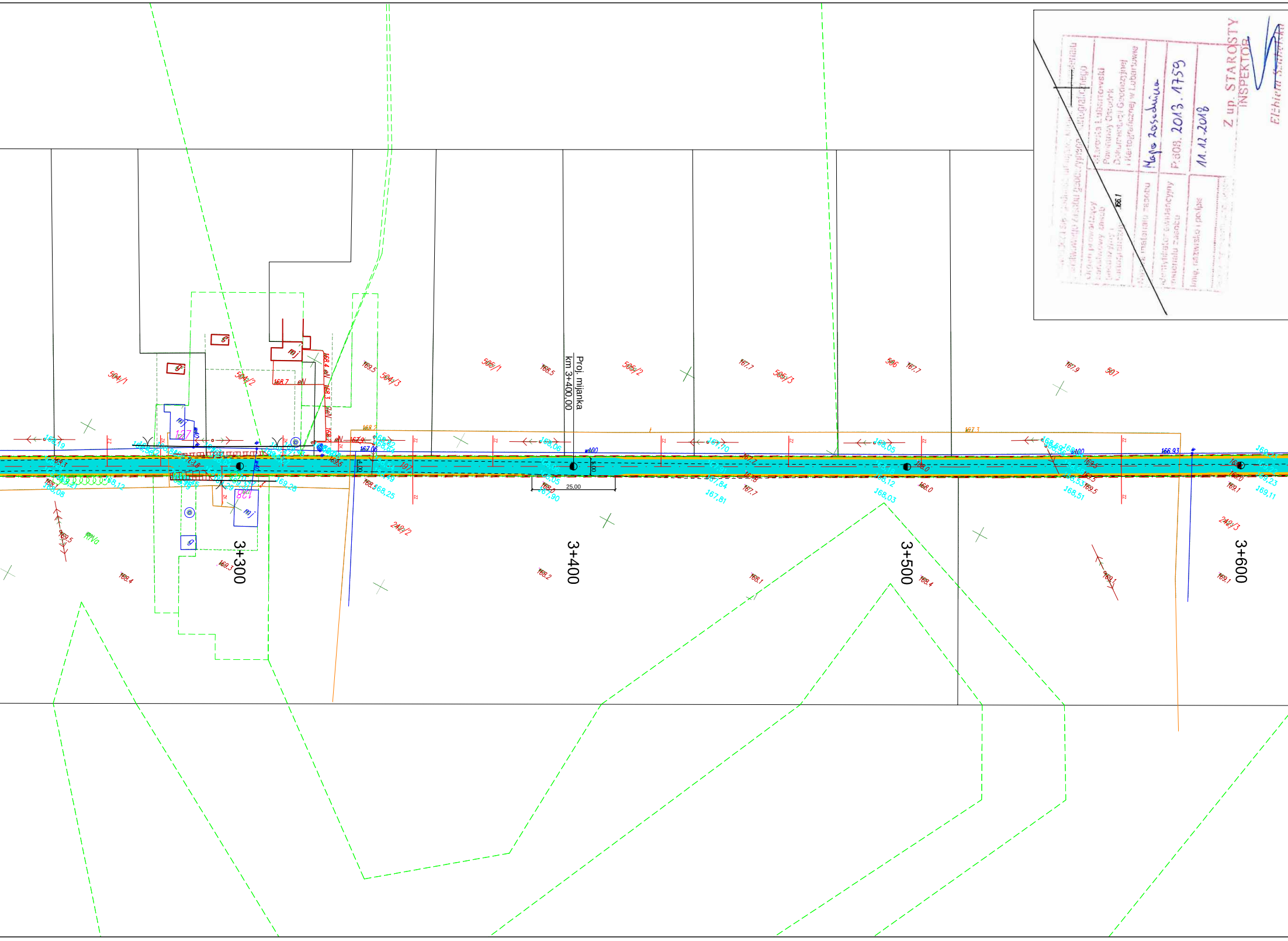
Proj. mijanka
km 3+400,00
3+300
3+400
3+500
3+600
25,00
504/1
504/2
504/3
505/1
505/2
505/3
506
507
242/2
242/3
127
128
mj
RNa

Starostwo Lubartowskie Powiatowy Ośrodek Dokumentacji Geodezyjnej i Kartograficznej w Lubartowie

Mapa zasadnicza

P.609.2013.1759

11.12.2018

Z up. STAROSTY
INSPEKTOR
Elżbieta

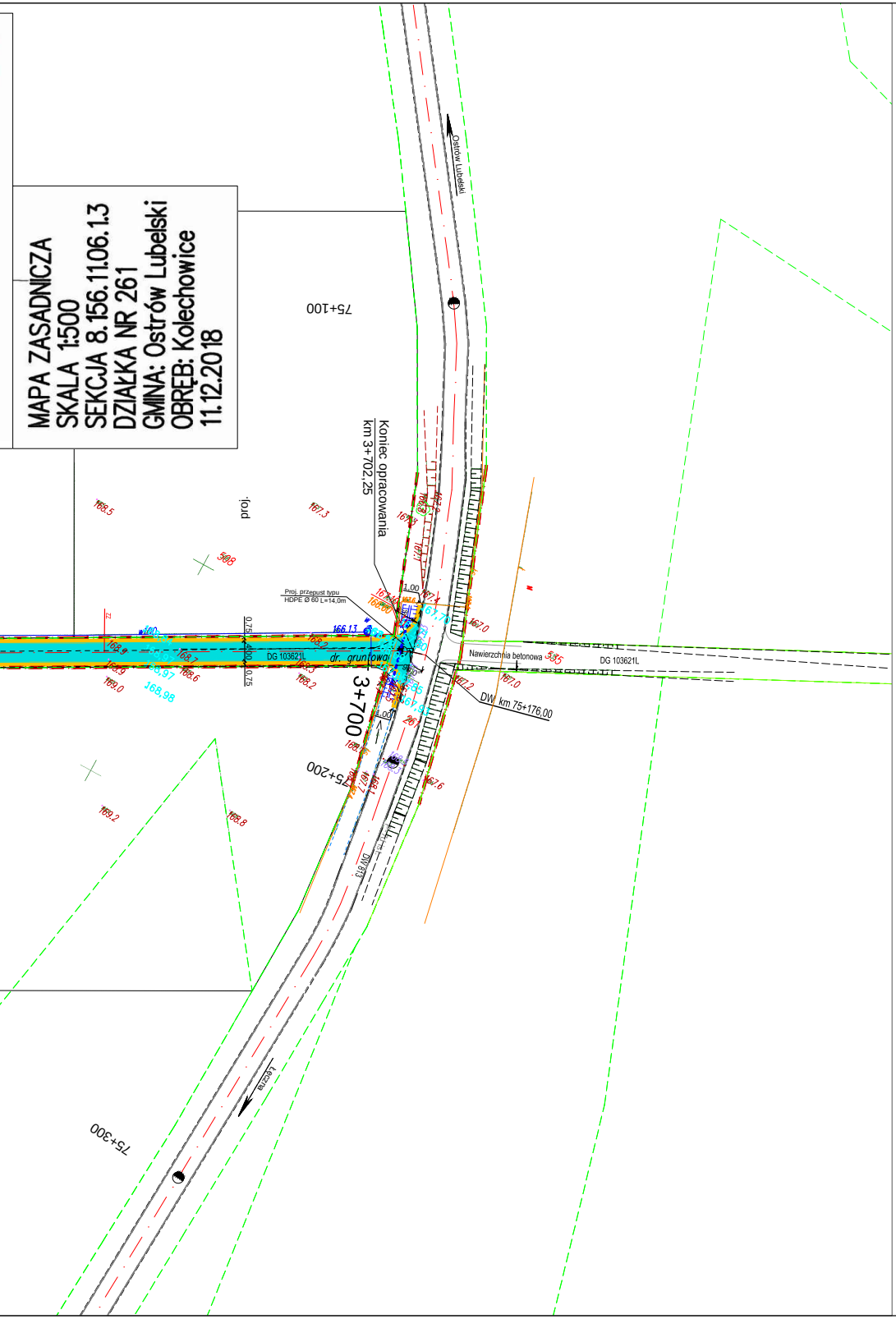
MAPA ZASADNICZA
SKALA 1:500
SEKCJA 8.156.11.06.1.3
DZIAŁKA NR 261
GMINA: Ostrów Lubelski
OBRĘB: Kolechowice
11.12.2018
Ostrów Lubelski
75+100
Koniec opracowania
km 3+702,25
Proj. przepust typu
HDPE Ø 60 L=14,0m
DG 103621L
dr. gruntowa
3+700
Nawierzchnia betonowa
DW km 75+176,00
75+200
DW 813
75+300
Łęczna
0,75
4,00
0,75
1,00
166.13
167,70
167,93
168.5
167.3
168.2
168.3
167.0
167.2
167.6
169.2
168.8
169.0
168.98
508
535
261

LEGENDA:

🟥	linia rozgraniczająca
— · —	proj. oś
🟦	proj. jezdnia bitumiczna
🟨	proj. pobocze z kruszywa
⬜	ist. jezdnia bitumiczna wyłączona z opracowania

INWESTYCJA:

Przebudowa drogi gminnej nr 103621 L
na odcinku od drogi powiatowej nr 1559L do drogi
wojewódzkiej nr 813 w m. Kolechowice Kolonia i Kolechowice

INWESTOR:

Gmina Ostrów Lubelski
ul. Partyzantów 1
21-110 Ostrów Lubelski

ZESPÓŁ AUTORSKI:

funkcja:	nazwisko	data	podpis
Projektant **branża drogowa**	mgr inż. Robert Wołosz LUB/0165/PWOD/13	12.2018	
Sprawdzający branża drogowa	mgr inż. Radosław Misztal LUB/0004/PBD/17	12.2018	

Stadium opracowania:

PROJEKT WYKONAWCZY

Tytuł rysunku:

PROJEKT ZAGOSPODAROWANIA TERENU

Nr rysunku:	Skala:	data:
2.3	1:1000	12.2018